Špičkou Kladského pomezí

Sobota 9.června 2018

Výlet na méně známé vrcholy mezi Teplickými skalami a Javořími horami

Spojení:

Sraz: V dostatečném předstihu před odjezdem vlaku v hale hlavního nádraží.

Trasy:

Trasa 1: 21 km; 665 výškových metrů

Po vystoupení z vlaku se dáme vpravo a sejdeme dolů na **náměstí (1)**. Zde je za **železničním viaduktem** rozcestník turisticky značených tras. Za viaduktem se dáme vlevo podél železniční trati. Nejprve půjdeme v souěhu 3 barev, ale my budeme sledovat a držet se **žluté značky**. Ta nás kolem koupaliště vyvede ven z města a vystoupáme po ní na první vrchol dnešního výletu - **Lysý vrch (611 m.n.m.; výhledy na Teplické skály) (2)**. Pokračujeme dále po žluté značce – sejdeme z vrcholu (pozor, strmá cesta), přejdeme železniční trať a dojdeme na rozcestí **Bučnice, kemp**. Zde opustíme žlutou a pokračujeme **vpravo po červené značce**. Ta nás dovede po okraji skalního města podél Metuje a železnice až do **Adršpachu**. Za železniční zastávkou poblíž vstupu do skalního města se k nám **napojí žlutá značka**. Za parkovištěm **opustíme červenou značku**, zahneme **doprava** a již jen **po žluté** dojdeme pod **Křížový vrch (667 m.n.m.) (3)**. Zde významová odbočka k vyhlídce, křížovou cestou po schodech). Z vyhlídky se vrátíme zpět na žlutou značku. Pokračujeme dále po žluté, pod Křížovým vrchem zahneme před kapličkou sv. Jana Nepomuckého doleva a po neznačené cestě

vystoupáme na vrchol **Kopeček (587 m.n.m.; na vrcholu zřícenina kostela)**. **(4)** Z vrcholu se vrátíme stejnou cestou zpět na žlutou značku. Pokračujeme obcí **Zdoňov (5)** a vystoupáme až k polským hranicím na rozcestí pod **Bukovou horou (6)** (638 m.n.m.) Z rozcestí významová odbočka k památníku smíření. Pokračujeme dále po žluté značce a klesáme až k poutnímu místu s kostelem a studánkou na rozcestí **Vernéřovická studánka**. Zde opustíme žlutou a dáme se **doleva po červené**. Přes obec **Vernéřovice (7)** dojdeme až **do Meziměstí (8)** na nádraží, kde náš výlet končí.

Trasa 2: 15 km; 427 výškových metrů
Nevystoupí z vlaku na železniční zastávce Teplice nad Metují město, ale až o dvě zastávky dále na zastávce Adršpach a pokračuje jako trasa 1.

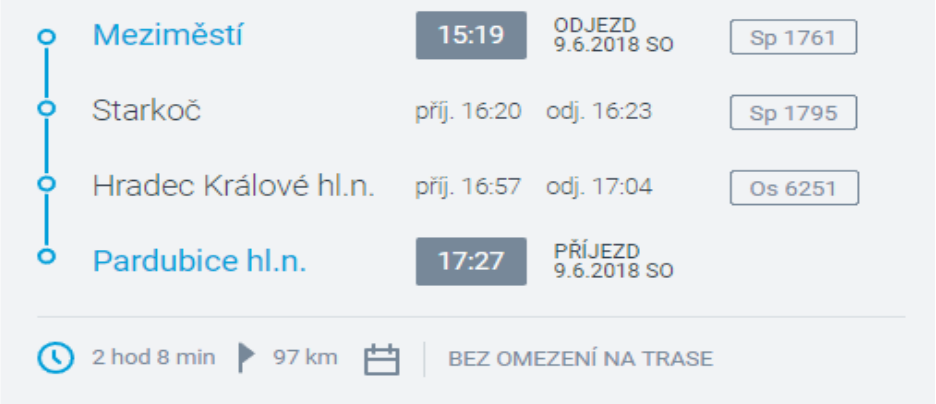

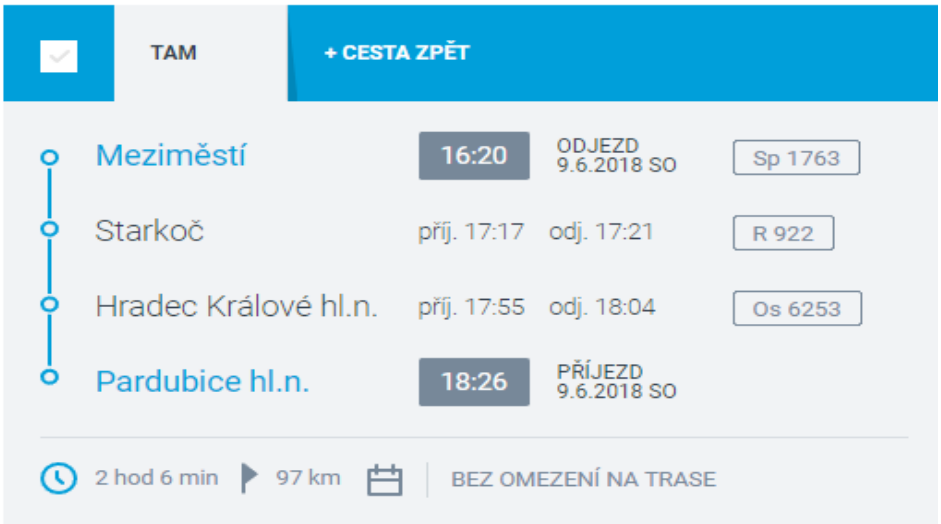

Mapy: zelená edice map KČT č. 26 Broumovsko, Góry Kamienne a Stołowe

Občerstvení: Na trase z vlastních zásob, v cíli některá restaurace v Meziměstí

ČMT: Na výletě lze splnit body do záznamníku OTO Náchodsko, OTO Krajem tří řek a OTO Hory a vrcholy severovýchodních Čech

Cena: Obyčejná jednosměrná jízdenka pro jednu osobu v úseku Pardubice – Teplice n. Metují město stojí 135 Kč, v úseku Meziměstí – Pardubice 143 Kč. Jelikož se při cestování budeme pohybovat v Pardubickém a Královéhradeckém kraji, je výhodné zakoupit si jízdenku IREDO.

Jízdenku IREDO lze zakoupit v několika variantách:

1. Pro jednotlivce za 160 Kč.
2. Za 280 Kč, pro dvojici libovolného věku + max 3 děti do 15 let.
3. Za 400 Kč, pro 4 osoby libovolného věku.

Výlet připravil, vede a na Vaši účast se těší **Luboš Ďatko.**

723 366 096 (O2); lubos.datko@gmail.com

Vlastivědně poznávací text

(1) Teplice nad Metují – Se svými 1700 obyvateli se řadí mezi nejmenší města Královéhradeckého kraje. Leží v CHKO Broumovsko a svou polohou na okraji skalních měst je výborné východisko k výletům. Mezi pamětihodnosti patří **renesanční Horní zámek** (dnes radnice), **barokní Dolní zámek** (dnes domov, který zajisťuje resocializační služby pro klienty závislé na návykových látkách), **barokní kostel sv. Vavřince**, nebo **poutní kostel Panny Marie Pomocné s poustevnou Ivanitů na Kamenci**. Každoročně se zde pořádá **Mezinárodní horolozecký filmový festival**, v půlce září potom oblíbený turistický pochod **Teplicko – adršpašská 33**.

(2) Lysý vrch (611 m.n.m) – výrazný vrchol nad Teplicemi, na jehož území **je přírodní památka Borek (4,67 ha).** Lysý vrch je nesouměrný hřbet (kuesta) budovaný kvádrovými pískovci s členitými skalními útvary. Ve vrcholové části se dochovaly střípky reliktního boru jako pozůstatek borových lesů, které zde rostly po poslední době ledové. Lesy s keříčkovou vegetací a balvanité osypy jsou domovem jezevce, zmije, ještěrky živorodé a mnoho druhů ptáků. Na vrcholu vyhlídka na Střmenské podhradí a Teplické skály.

(3) Křížový vrch (667 m.n.m.) – původním názvem Rozsochatec, nazývaný též Křížová cesta, se nachází přibližně 1 km od Dolního Adršpachu naproti Adršpašskému skalnímu městu. Cestu na vrchol lemuje nově rekonstruovaná litonová křížová cesta ze 17. století, která je zasazena do skal. Cesta na vrchol vede po příkrých skalních a dřevěných schodech. Na vrcholu krásná vyhlídka a železný kříž z roku 1857.

(4) Kopeček (587 m.n.m.) – dříve Svatá hora, je zalesněná homole mezi Adršpachem a Zdoňovem. Na vrcholu romantická zřícenina barokního chrámu Panny Marie z roku 1667, který byl za Josefínských reforem uzavřen.

(5) Zdoňov – dříve samostatná obec, dnes součást Teplice nad Metují. V obci kostel Nejsvětější Trojice, původně gotický ze 14. století, později renesančně přestavěn. U kostela sochy sv. Jana Nepomuckého. Nedaleko kostela, naprosti bývalému hostinci, se nachází pranýř z 18. století.

(6) Buková hora (638 m.n.m.) – hraniční vrchol s bučinou. Na místě, kde bylo v létě 1945 popraveno při odsunu 21 sudetských Němců je postaven památník, tzv. kříž smíření. Vede k němu významová odbočka.

(7) Verneřovice – 318 obyvatel, obec v údolí Verneřovického potoka. Kostel sv. archanděla Michaela z 18. století od Kryštofa Dientzenhofera.

(8) Meziměstí – město s 2500 obyvateli se nachází pod Ruprechtickým Špičákem, nejvyšším vrcholem Javořích hor. Mezi pamětihodnosti patří zámek a několik barokních kostelů v přilehlých částech. Největší pamětihodnost města je rozlehlá nádražní budova. V té se nachází kromě výdejny jízdenek také restaurace, tělocvična nebo divadelní sál.

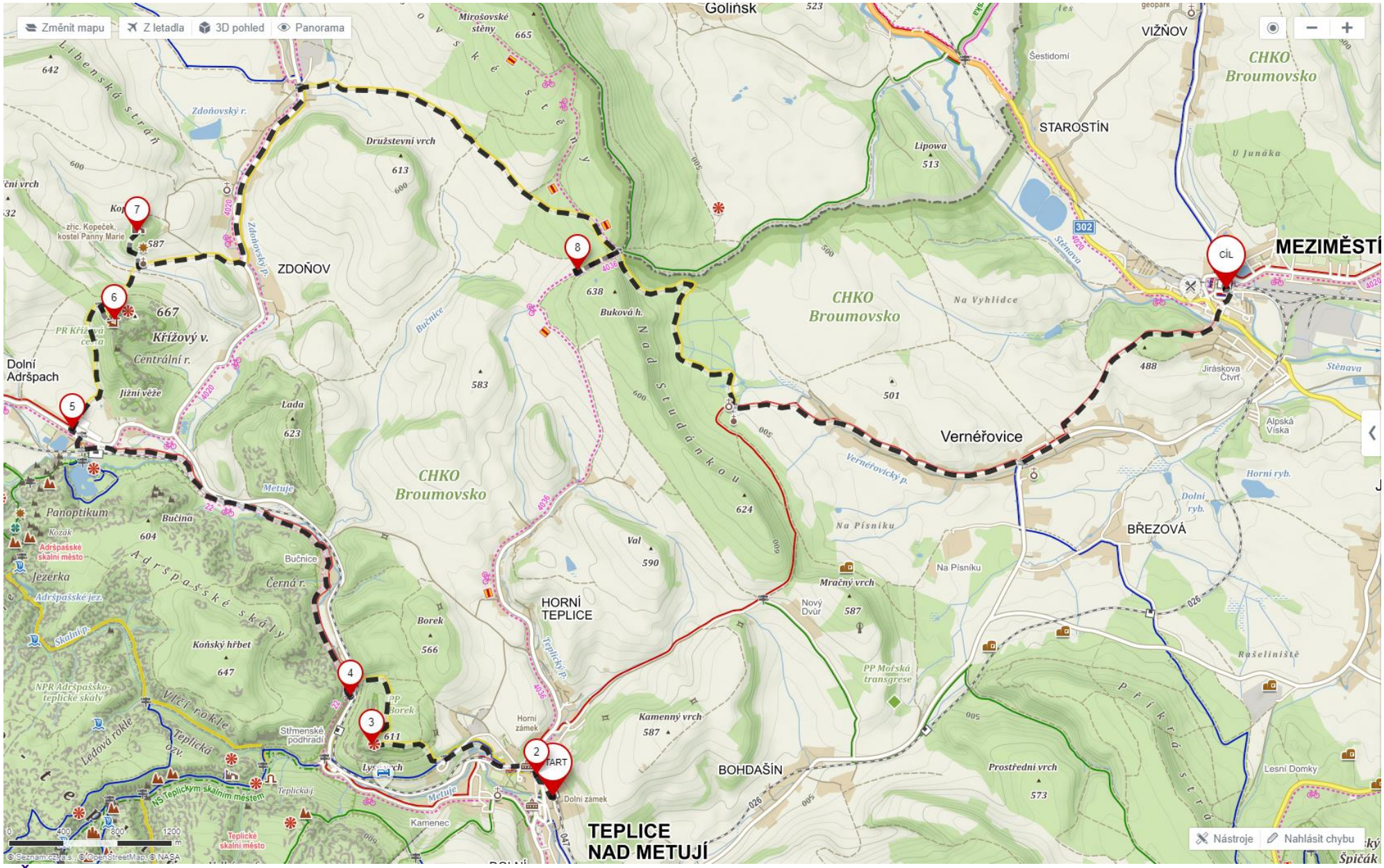
Změnit mapu
Z letadla
3D pohled
Panorama
Golińsk
VIŽŇOV
STAROSTÍN
CHKO Broumovsko
MEZIMĚSTÍ
CÍL
ZDOŇOV
Dolní Adršpach
Křížový v.
Vernéřovice
BŘEZOVÁ
HORNÍ TEPLICE
BOHDAŠÍN
TEPLICE NAD METUJÍ
START
Nástroje
Nahlásit chybu